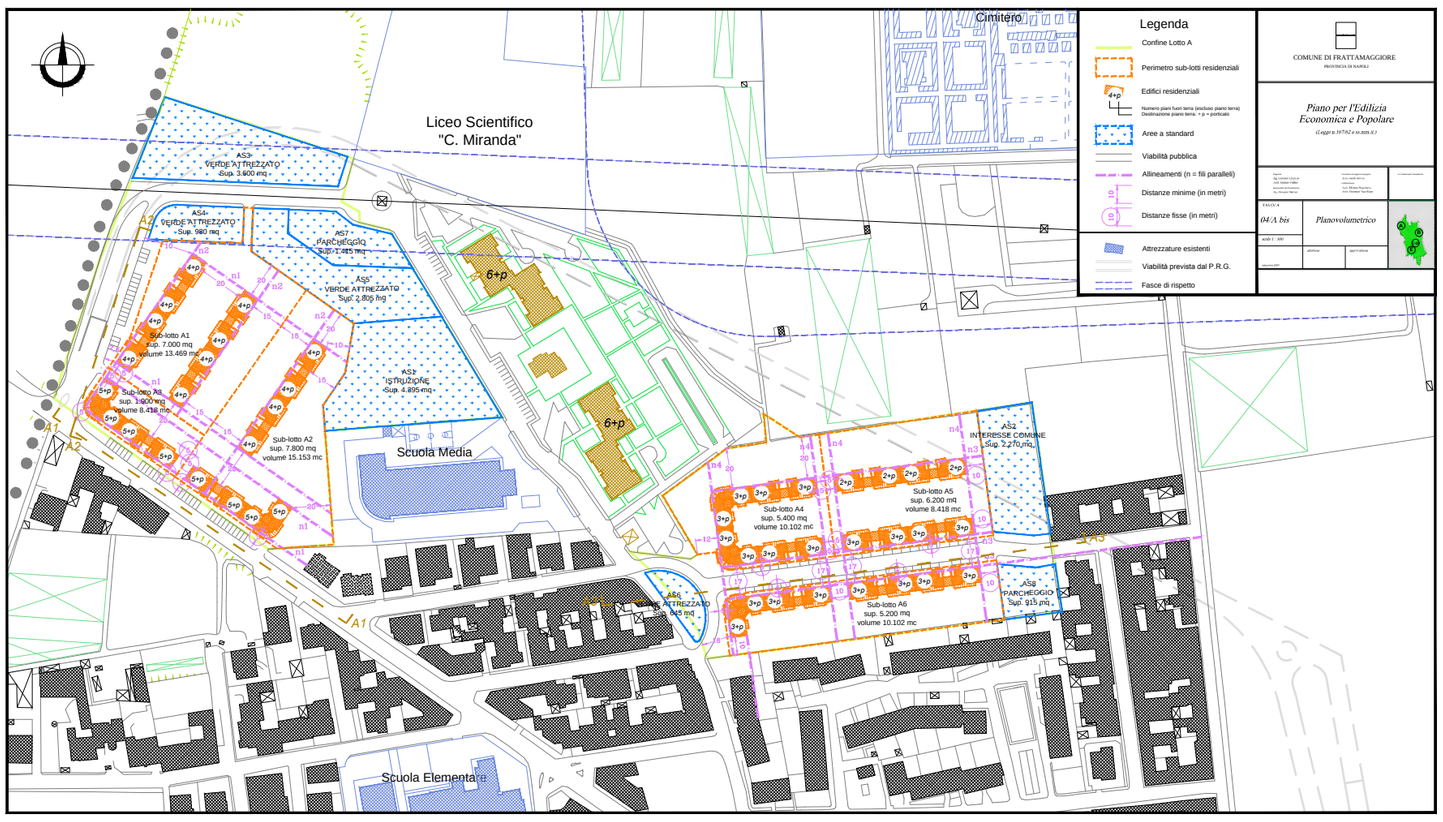
Legenda
Confine Lotto A
Perimetro sub-lotti residenziali
Edifici residenziali
Numero piani fuori terra (escluso piano terra)
Destinazione piano terra: + p = porticato
Aree a standard
Viabilità pubblica
Allineamenti (n = fili paralleli)
Distanze minime (in metri)
Distanze fisse (in metri)
Attrezzature esistenti
Viabilità prevista dal P.R.G.
Fasce di rispetto
COMUNE DI FRATTAMAGGIORE
PROVINCIA DI NAPOLI
Piano per l'Edilizia Economica e Popolare
(Legge n. 167/62 e ss.mm.ii.)
FASCIA A
04/A bis
Planovolumetrico
scala 1 : 500
Liceo Scientifico "C. Miranda"
Cimitero
Scuola Media
Scuola Elementare
AS1 VERDE ATTREZZATO Sup. 3.600 mq
AS4 VERDE ATTREZZATO Sup. 980 mq
AS7 PARCHEGGIO Sup. 1.415 mq
AS5 VERDE ATTREZZATO Sup. 2.805 mq
AS3 ISTRUZIONE Sup. 4.895 mq
AS2 INTERESSE COMUNE Sup. 2.270 mq
AS6 VERDE ATTREZZATO Sup. 945 mq
AS8 PARCHEGGIO Sup. 915 mq
Sub-lotto A1 sup. 7.000 mq volume 13.469 mc
Sub-lotto A2 sup. 7.800 mq volume 15.153 mc
Sub-lotto A3 sup. 3.900 mq volume 8.418 mc
Sub-lotto A4 sup. 5.400 mq volume 10.102 mc
Sub-lotto A5 sup. 6.200 mq volume 8.418 mc
Sub-lotto A6 sup. 5.200 mq volume 10.102 mc

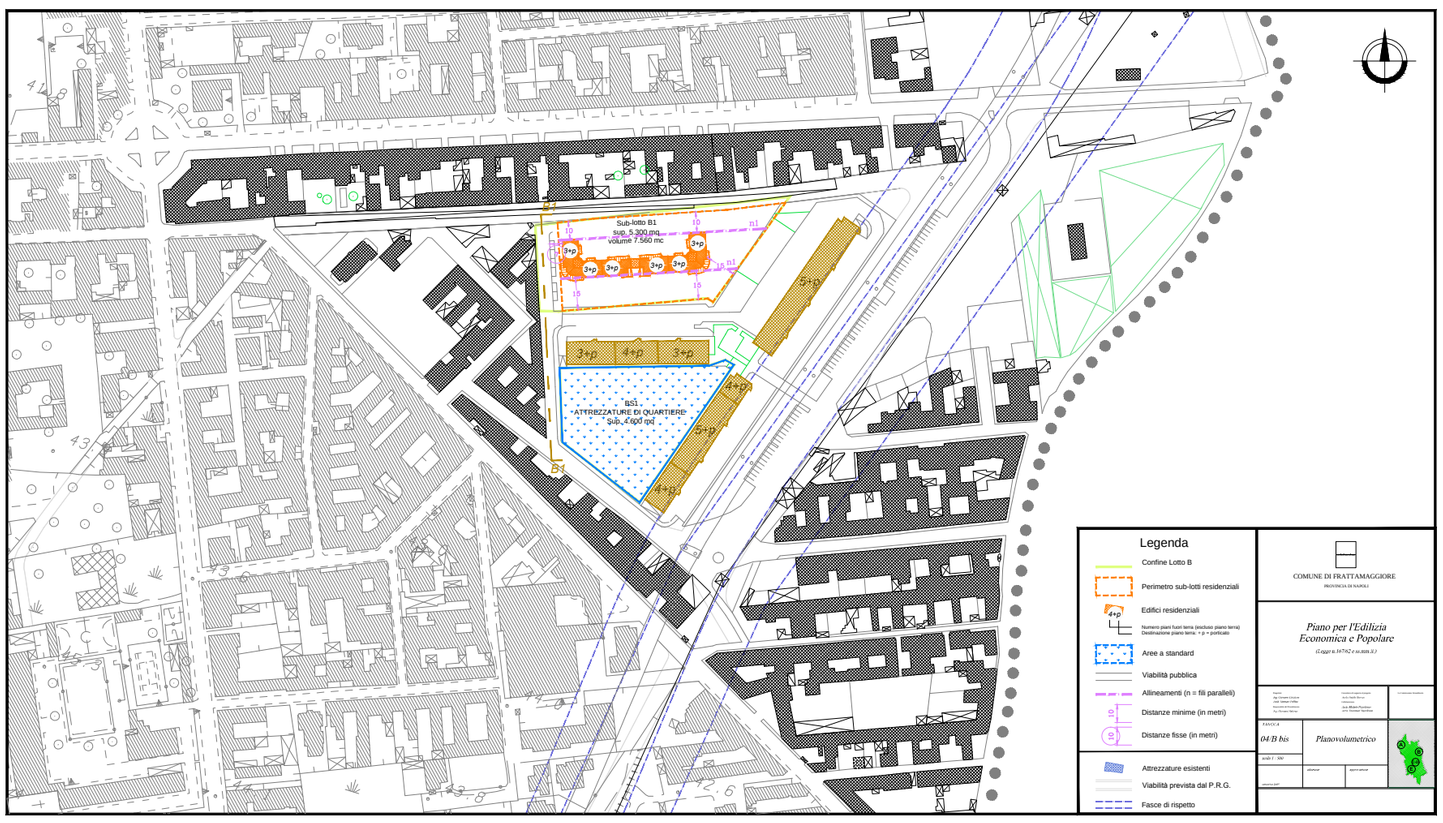
Legenda
Confine Lotto B
Perimetro sub-lotti residenziali
Edifici residenziali
Numero piani fuori terra (escluso piano terra)
Destinazione piano terra: + p = porticato
Aree a standard
Viabilità pubblica
Allineamenti (n = fili paralleli)
Distanze minime (in metri)
Distanze fisse (in metri)
Attrezzature esistenti
Viabilità prevista dal P.R.G.
Fasce di rispetto
COMUNE DI FRATTAMAGGIORE
PROVINCIA DI NAPOLI
Piano per l'Edilizia Economica e Popolare
(Legge n. 167/62 e ss.mm.ii.)
FASCIA A
04/B bis
Planovolumetrico
scala 1 : 500
Sub-lotto B1 sup. 5.300 mq volume 7.560 mc
BS1 ATTREZZATURE DI QUARTIERE Sup. 4.600 mq

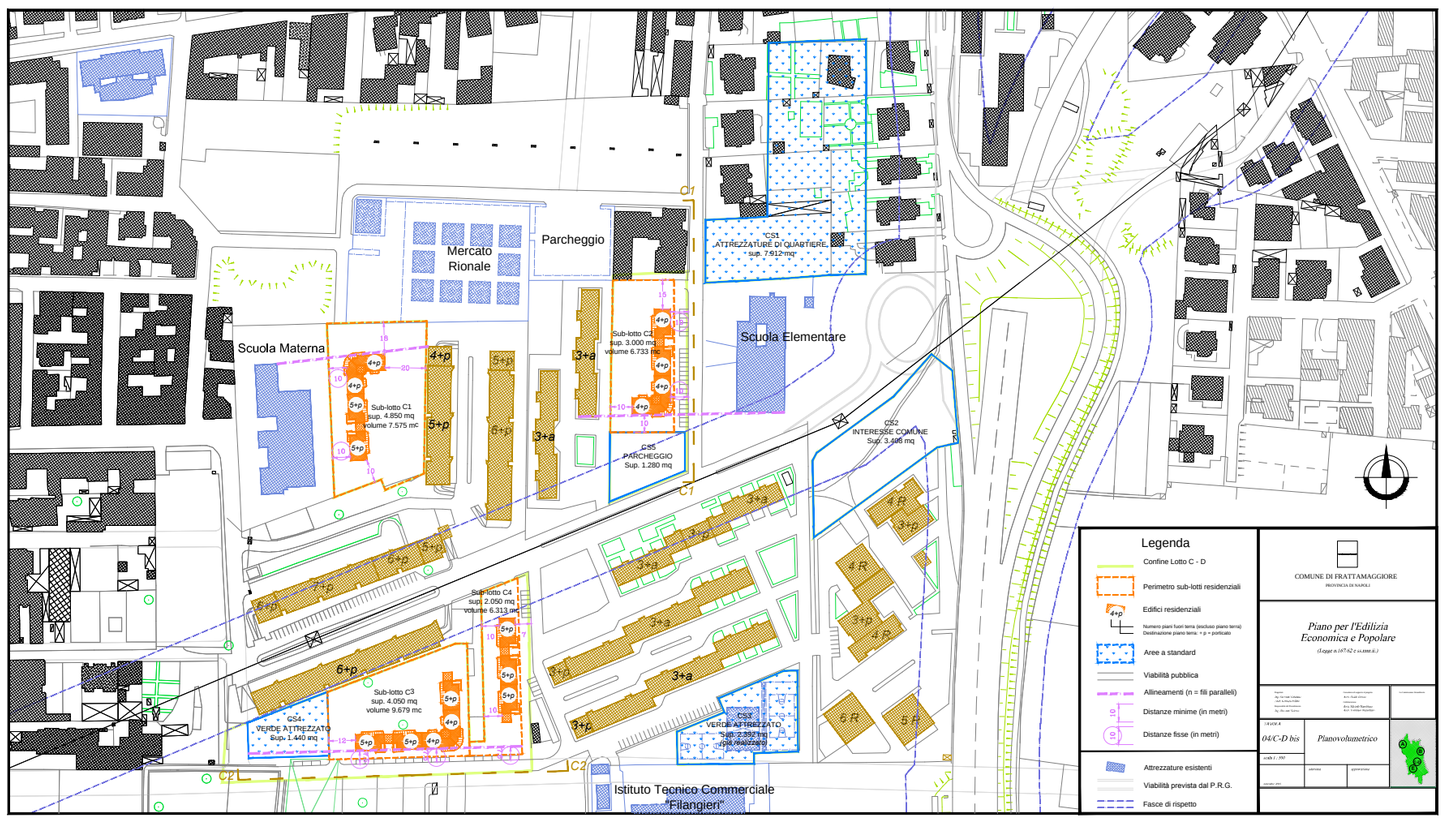
Legenda
Confine Lotto C - D
Perimetro sub-lotti residenziali
Edifici residenziali
Numero piani fuori terra (escluso piano terra)
Destinazione piano terra: + p = porticato
Aree a standard
Viabilità pubblica
Allineamenti (n = fili paralleli)
Distanze minime (in metri)
Distanze fisse (in metri)
Attrezzature esistenti
Viabilità prevista dal P.R.G.
Fasce di rispetto
COMUNE DI FRATTAMAGGIORE
PROVINCIA DI NAPOLI
Piano per l'Edilizia Economica e Popolare
(Legge n. 167/62 e ss.mm.ii.)
FASCIA A
04/C-D bis
Planovolumetrico
scala 1 : 500
Mercato Rionale
Parcheggio
Scuola Materna
Scuola Elementare
Istituto Tecnico Commerciale "Filangieri"
CS1 ATTREZZATURE DI QUARTIERE sup. 7.912 mq
CS2 INTERESSE COMUNE Sup. 3.495 mq
CS3 PARCHEGGIO Sup. 1.280 mq
CS4 VERDE ATTREZZATO Sup. 1.440 mq
CS5 VERDE ATTREZZATO Sup. 2.352 mq
Sub-lotto C1 sup. 4.850 mq volume 7.575 mc
Sub-lotto C2 sup. 3.000 mq volume 6.733 mc
Sub-lotto C3 sup. 4.050 mq volume 9.679 mc
Sub-lotto C4 sup. 2.050 mq volume 6.313 mc

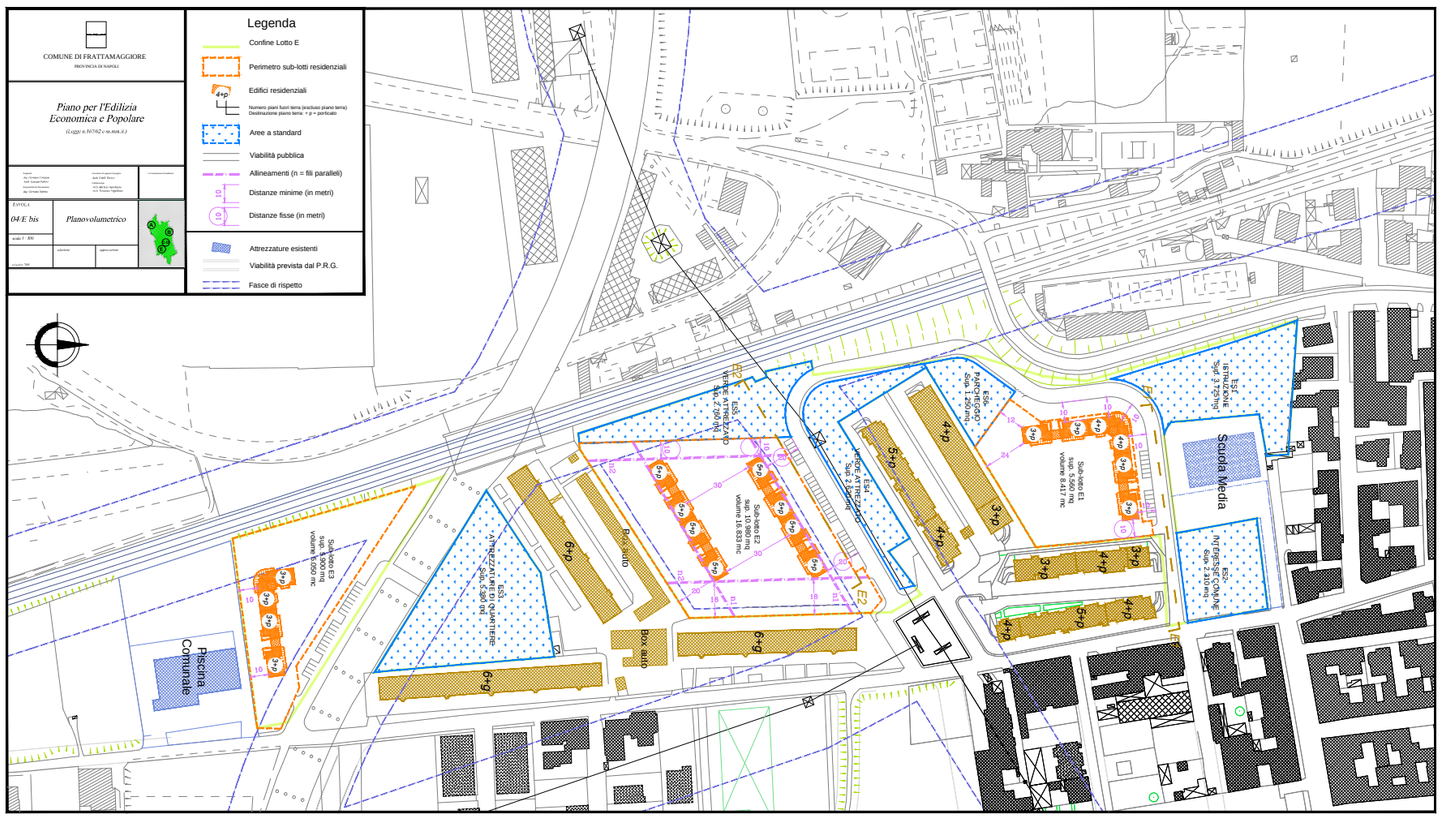
COMUNE DI FRATTAMAGGIORE
PROVINCIA DI NAPOLI
Piano per l'Edilizia Economica e Popolare
(Legge n. 167/62 e ss.mm.ii.)
FASCIA A
04/E bis
Planovolumetrico
scala 1 : 500
Legenda
Confine Lotto E
Perimetro sub-lotti residenziali
Edifici residenziali
Numero piani fuori terra (escluso piano terra)
Destinazione piano terra: + p = porticato
Aree a standard
Viabilità pubblica
Allineamenti (n = fili paralleli)
Distanze minime (in metri)
Distanze fisse (in metri)
Attrezzature esistenti
Viabilità prevista dal P.R.G.
Fasce di rispetto
Scuola Media
Piscina Comunale
Parcheggio
ES1 ATTREZZATURE DI QUARTIERE Sup. 5.580 mq
ES2 ATTREZZATURE DI QUARTIERE Sup. 2.790 mq
ES3 ATTREZZATURE DI QUARTIERE Sup. 2.790 mq
ES4 ATTREZZATURE DI QUARTIERE Sup. 2.790 mq
ES5 ATTREZZATURE DI QUARTIERE Sup. 2.790 mq
ES6 ATTREZZATURE DI QUARTIERE Sup. 2.790 mq